

HASAN  
FIRAT



HASAN FIRAT

## 2011 KPSS COĞRAFYA KRİTİK BİLGİLER

☞ Coğrafya öğretmenlerine ve sınava girecek öğrencilere yardımcı olacağına inanıyorum. ☞

☞ İyi çalışmalar. ☞

☞ Bu dökümandaki bilgilerin kaynak gösterilmeden yayınlanması yasaktır. ☞

☞ Kaynak göstermeyenler hakkında 5101 sayılı kanun gereği yasal işlem başlatılacaktır. ☞

☞ KPSS İÇİN HAZIRLADIM ÖZEL DÖKÜMANLARA SİTEDEN ULAŞABİLİRSİNİZ. ☞

☞ HAZIRLANMIŞ DÖKÜMANLAR ☞

☞ 2011 GÜNCEL BİLGİLER ☞

☞ 2011 EĞİTİMDE YENİ KAVRAMLAR ☞

☞ TARİH TABLOLU KRİTİK BİLGİLER ☞

☞ VATANDAŞLIK TABLOLU KRİTİK BİLGİLER ☞

☞ ÖLÇME TABLOLU KRİTİK BİLGİLER VE FORMÜLLER ☞

☞ ÇAĞDAŞ ÖLÇME DEĞERLENDİRME ☞

☞ RUBRİK-DERECELİ PUANLAMA ANAHTARI ☞

☞ MATEMATİK FORMÜLLERİ ☞

☞ SUPERNATURAL GENEL KÜLTÜR GENEL YETENEK DENEME SINAVI 1 ☞

☞ SUPERNATURAL EĞİTİM BİLİMLERİ DENEME SINAVI 1 ☞

VE

☞ DİĞERLERİ ☞

Destek ve görüşleriniz için iletişim: kimya\_ogretmeni@hotmail.com

<http://hasanfirat.wordpress.com>

	DAĞLAR	GEÇİTLER	ENDÜSTRİ	NÜFUS VE YERLEŞME
A	*Beydağları *Çiçekbaba Dağı *Barla Dağı *Sultan Dağları *Dedegöl Dağı *Geyik Dağları *Bolkar Dağları (Demirkazık t.3521m)	*Çubuk Geçidi (Göller Yöresi' Antalya) *Sertavul(Göksu)Geçidi (Silifke' İç Anadolu) *Belen Geçidi (Amik' İskenderun) *Gülek Geçidi (Çukurova' İç Anadolu)	*Demir.Çelik (İskenderun) *Dokuma (Adana, Mersin,Hatay,Maraş) *Alüminyum (Seydişehir) *Otomotiv(Adana) *Petro.Kimya (Mersin' Ataş Rafinerisi) *Gübre (Adana, Mersin, İskenderun) *Çimento(Adana,Mersin) *Gıda(Antalya, Adana) *Şeker Fabrikası(Burdur) *Gülyağı ve halı (Isparta, Burdur) *Kağıt (Dalaman' SEKA, Silifke)	*Yüzölçümüne göre az nüfusludur. *Adana bölümü(%70) fazla, Antalya bölümü az nüfusludur. *Toplu yerleşme yaygındır. *Köy ve kasaba evlerinin yapı malzemesi kalker taşlarıdır. *En tenha yerler;Göller yöresindeki dağlık alanlar, Amanos'un güney yamacı, Teke ve Taşeli Platoları'dır. *En yoğun nüfuslu olan yerler; Hatay, Çukurova ve Antalya'nın kıyı kesimleridir.
K	*Aladağlar *Tahtalı Dağları *Binboğa Dağları *Nur(Amanos)Dağları (Horst özelliğindedir)	<b>KÖRFEZLER</b> *Bölgede boyuna kıyı tipi görülür. *Fethiye Körfezi *Finike Körfezi *Antalya Körfezi *Mersin limanı *İskenderun limanı		
D	<b>GÖLLER</b> *Beyşehir (3. büyük göl) *Eğirdir (4. büyük göl) <u>Tektonik hareket ve karstik erime ile oluşan göller:</u> *Burdur *Acıgöl *Suğla *Söğüt *Salda *Elmalı <u>Baraj Gölleri</u> *Seyhan ve Çatalan *Ceyhan, Menzelet *Berke, Aslantaş *Oymapınar *Kovada	<b>HAYVANCILIK</b> *Hayvancılık çok fazla gelişmemiştir. *Toroslar'da yaylacılık sistemiyle siğir, koyun ve keçi yetiştirilir. *Yaygın olarak kıl keçisi beslenir.(%28) *Kıyı şeridinde balıkçılık da yapılmaktadır.	<b>BÖLÜMLERİ VE İLLER:</b> *Adana Bölümü 'Adana 'Osmaniye 'Kahramanmaraş 'Mersin *Antalya Bölümü 'Antalya 'Burdur 'Isparta	<b>İKLİM</b> *Kıyı boyunca tipik Akdeniz iklimi görülür. *İç kesimlerde karasal iklimin etkisi hissedilmeye başlar. *Yazlar sıcak ve kurak, kışlar ılık ve yağışlıdır. *Bulutluluk oranı en az, güneşli gün sayısı en fazla olan bölgemizdir.
E		<b>TARIM</b> *Muz %100'ü(Anamur) *Turunçgil %90'ı (Antalya, Mersin) *Susam %50'si (Adana' Antalya arası kıyı boyu) *Yerfıstığı %90'ı(Silifke) *Baklagil %30'u *Buğday(Çukurova, Göller yöresi, Isparta) *Pamuk(Çukurova) *Mısır(Antalya, Çukurova,Amik Ovası) *Pirinç(Amik Ovası, Silifke,Çukurova, K.maraş, akarsu boyları) *Zeytin'Üzüm (Kıyı Boyunca) *Gül %100'ü (Isparta,Burdur) *Tütün.Ş.pancar(Burdur) *Siğla (Muğla' Antalya)	<b>OVALAR VE PLATOLAR</b> *Çukurova (Seyhan ve Ceyhan) *Elmalı Ovası (polye) *Kestel Ovası (polye) *Korkuteli Ovası (polye) *Acıpayam Ovası(polye) *Isparta Ovası *Amik Ovası(graben) *Silifke Ovası(Göksu) *Asi Ovası(Asi) *Teke Platosu *Taşeli Platosu	
N	<b>AKARSULAR VE BARAJLAR</b> *Asi *Seyhan (Seyhan ve Çatalan Barajları) *Ceyhan (Ceyhan, Berke, Menzelet ve Aslantaş Barajları) *Göksu *Manavgat (Oymapınar) *Aksu (Kovada Barajı) *Dalaman Çayı			<b>MADEN</b> *Krom (Muğla, Fethiye, Dalaman, Köyceğiz, Adana, Mersin) *Boksit=Alüminyum (Seydişehir, Akseki) *Kükürt(Keçiborlu) *Demir(Toroslar, Kahramanmaraş, Amanos Dağı, Adana) *Linyit(Kahramanmaraş, Adana, Seydişehir, Beyşehir) *Barit(Mersin,Adana) *Asbest(Hatay) *Manganez(Burdur, Adana)
I	<b>Bitki ÖRTÜSÜ</b> *Hakim bitki örtüsü makidir.(Defne, zeytin,mersin vb.) *Kıydan 1000m.'ye kadar makiler, sonra karaçamlar yer alır. 1200' 2200m arasında iğne yapraklı ormanlar yer alır. *2200m üzerinde dağ çayırıları vardır.		<b>TURİZM</b> *Bölgenin turizm gelirleri yüksektir. *Yaz turizminin en erken başlayıp en geç bittiği bölgedir. *Antik çağdan kalan yerleşmeler turistik önem taşır. *Bölgede var olan çok sayıda karstik oluşum turizm açısından önemlidir.	
2				

E Ğ E			
DAĞLAR	AKARSULAR VE BARAJLAR	NÜFUS VE YERLERME	OVALAR
*Kaz Dağı *Madra Dağı *Yunt Dağı *Bozdağlar *Aydın Dağları *Mentee Dağları *Murat Dağı *Emir Dağı *Türkmen Dağı *Şaphane Dağı *Domaniç Dağı	*Bakırçay *Gediz(1886'da yatağı değitirildi.) (Demirköprü Barajı) *Küçük Menderes *Büyük Menderes (Kemer Barajı ve Adıgüzel Barajı)	*Nüfus büyüklüğü bakımından 3.dür. *Nüfus kıyı Ege'de toplanmıştır. iç kısımlar tenhadır. *Bölgenin en tenha yeri Mentee Yöresidir. *Nüfusun yarısından fazlası kentlerde yaar. *Önemli ölçüde göç alır	*Bakırçay (Bakırçay nehri) *Gediz (Gediz Nehri) *Küçük Menderes(Efes) (K.Menderes Nehri) *Büyük Menderes(Milet) (B.Menderes Nehri) *Tavas *Çivril *Banaz *Örencik
TARIM	KÖRFEZLER	YARIMADALAR	HAYVANCILIK
*Tütün %70'i(İzmir, Manisa,Muğla) *Pamuk %30'u(K.ve B. Menderes Ovaları) *Zeytin % 50'si(Edremit, Ayvalık,Aydın) *Üzüm %35'i(İzmir,Gediz) *İncir %80'i (B.Menderes ovası) *Haha(Afyon,Uak Denizli,Kütahya) *Şekerpancarı (İç Batı Anadolu Bölümü) *Turuncgiller(Güney Ege) *Pirinç (Akarsu boylarındaki bataklıklar) *Sebze=meyve üretiminin %16'sını karılamaktadır. *Seracılık ve çiçekçilik yapılmaktadır.	*Edremit Körfezi *Çandarlı Körfezi *İzmir Körfezi *Kuşadası Körfezi *Güllük Körfezi *Gökova Körfezi	*Urla Yarımadası *Datça Yarımadası *Bodrum Y.adası	*Arıcılık(Muğla ve çevresi) *Ahır Hayvancılığı (Büyük kentlerin çevresinde) *Küçükba(İç Batı Anadolu bölümü) *Balıkçılık
	ENDÜSTRİ VE ENERJİ	İKLİM	MADEN
	*Yağ(Edremit ve Ayvalık Körfezi) *Şeker(Uşak,Kütahya Afyon) *Dokuma(izmir,Aydın Denizli, Manisa, Uak) *Petro.Kimya(izmir Aliğa) *Azot.Gübre (Kütahya) *Seramik.Çini (Kütahya) *Halı (Uak, Kula, Demirci, Gördes, Simav)	*Asıl Ege bölümünde kıydan 150km içerilere kadar Akdeniz iklimi *İç Batı Anadolu Bölümünde step iklimine geçilir *Güneyden kuzeye, batıdan doğuya sıcaklık azalır. *Yaz mevsimi tüm bölgede sıcaktır. *En fazla yağış kışın, en az yağış yazın düşer.	*Linyit %90' (Soma,Emet, Tavanlı, Tunçbilek, Değirmisaz,Yatağan) *Krom %35'i(Mentee) *Demir(Kaz Dağı etekleri, Eymir, Dikili) *Cıva(Karaburun) *Zımpara(izmir, Aydın, Muğla)
	BİTKİ ÖRTÜSÜ	BÖLÜMLERİ VE İLLERİ	*Tuz %50'si (izmir=Çamaltı) *Mermer(Afyon, Uak,Denizli,Manisa) *Borasil (Sındırgı,Emet) *Amyant=Manganez (Kütahya) *Termik Santral (Soma, Tunçbilek) *Jeotermal Enerji (Denizli=Sarayköy, Aydın=Germencik, Afyon=Göcek
	*Kıydan 400m yüksekliğe kadar maki, daha yükseklerde iğne yapraklı ormanlar *İç kısımlarda step(bozkır) *Türkiye ormanlarının %17'si Ege bölgesindedir.	GÖLLER	
<b>TURİZM</b> *Bölgede deniz turizmi yoğun olarak yapılmaktadır. *Kıyda: Edremit, Ayvalık, Dikili, Karaburun, Didim Kuadası, Bodrum gibi turistik yerlemeler vardır. *Antik Kentler: Efes, Bergama, Sard, Milet ve Meryem Ana'dır. *Denizli'de Pamukkale yer alır. *Kütahya, Afyon ve Manisa kaplıcaları turistik açıdan önemlidir.		*Asıl Ege Bölümü =izmir(Ard bölgesi en geni limanımızdır.) =Manisa =Aydın =Denizli =Muğla *İç Batı Anadolu Bölümü =Afyon =Uak =Kütahya	

KARADENİZ BÖLGESİ				
DAĞLAR		AKARSULAR VEBARAJLAR	OVALAR	GEÇİTLER VE LİMANLAR
*Küre(isfendiyan)	*Rize	*Kızılırmak (Altinkaya Barajı)	*Bafra (Kızılırmak)	*Zigana Geçidi (Trabzon-G.hane)
*Bolu	*Kaçkar	Kolları:	*Çarşamba (Yeşilirmak)	*Kop Geçidi (G.hane- Erzurum)
*İlgaz	*Mescit	Gökırmak,Devrez	*Suluova	*Sinop Limanı (Doğal Liman)
*Koroğlu	*Çimen	*Yeşilirmak (Kılıçkaya, Almus, S.Uğurlu ve H.Uğurlu Barajları)	*Taşova	*Ereğli Limanı
*Canik	*Kop	Kolları:Kelkit,Çekerek	*Erbaa-Niksar	*Zonguldak Limanı
*Giresun	*Akdağ	*Sakarya(Sarıyar Barajı)		*Samsun Limanı
<b>BÖLÜMLERİ VE İLLERİ</b>		*Çoruh(Gürcistan'dan Karadeniz'e dökülür.)	<b>TARIM</b>	*Trabzon Limanı
*Batı Kdeniz	*Doğu Kdeniz	*Bartın	*Fındık (Trabzon, Giresun,Ordu)	<b>HAYVANCILIK</b>
Bolu	Giresun	*Kelkit	*Çay(Giresun'dan Gürcistan sınırına kadar)	*Büyükbaş hayvancılık yaygındır. Doğu Anadolu'dan sonra 2. sıradadır.
Bartın	Trabzon	*Filyos(Yenice)	*Tütün(Orta Karadeniz)	*iç kesimlerdeki ova kenarlarında küçükbaş hayvancılık yapılır.
Zonguldak	Rize	*Harşit	*Mısır(Tüm kıyıda)	*Arıcılık da bölgede yapılan önemli bir faaliyettir. (Rize'de Anzer Balı)
Kastamonu	Artvin		*KetenKenevir (Kastamonu,Sinop, Zonguldak)	
Sinop	Gümüşhane	<b>NÜFUS VE YERLERME</b>	*Pirinç(Kastamonu, Sinop, Tokat,Tosya, Amasya,Samsun, Boyabat)	
*Orta Kdeniz B	Bayburt	*Engabeli ve yüksek olduğu için nüfus dağınıktır.	*Elma(Amasya çevresi)	
Tokat		*Nüfus kıyıdaki ovalarda toplanmıştır	*Kivi(Rize)	
Çorum		*Kırsal nüfus oranı yüksektir.	*Zeytin(Çoruh vadisi, Artvin)	<b>TURİZM</b>
Amasya		*Dehirleşme oranı düşüktür.	*Turuncgil(Rize çevresi)	*Yayla turizmi gelişmiştir.
Samsun		*En çok göç veren bölgemizdir.(Doğu Karadeniz)	*Sebze(Bölge genelinde özellikle ovalarda)	*Bolu Kartalkaya'da kış turizmi yapılır.
Ordu		*iç kısımlarda toplu, kıyıda dağınık yerleşme görülür.	<b>Bitki ÖRTÜSÜ</b>	*AbantYedigöller çevresi sayfiye yeridir.
<b>MADEN VE ENERJİ:</b>			*Ilıman Okyanusal iklime benzeyen Karadeniz İklimi görülür.	*Düzce ve Kızılcahamam kaplıcaları vardır.
*Taşkömürü (Ereğli, Zonguldak)			*Her mevsim yağışlıdır.	*Safranbolu, Cide, Trabzon, Amasra ve Sinop'ta tarihi eserler vardır.
*Bakır (Küre Dağları, Kastamonu, MurgulGökta3 fabrikası, RizeÇayeli fabrikası)			*Yazlar serin kışlar ılıktır.	<b>ENDÜSTRİ</b>
*Linyit (Amasya, Samsun)			*Bulutluluk oranı, bağıl nem ve yağışın en fazla olduğu bölgedir.	*DemirÇelik (Karabük,Ereğli)
*Manganez (Trabzon Kastamonu,Artvin)			*Yıllık ortalama sıcaklıklar 15 derecedir.	*Bakır işletmesi (Samsun)
*Termik Santral (ÇatalağzıZonguldak)				*Şeker Fabrikası (Kastamonu, Turhal, Amasya)
<b>GÖLLER</b>		<b>İKLİM</b>		*Tütün (Samsun, Tokat)
*Sera (Heyelan Set)		*Her mevsim yağışlı olduğu için bitki örtüsü gürdür.		*Çay (Rize,Trabzon)
*Tortum (Heyelan Set)		*Ülkemizde en fazla orman bu bölgededir.		*Kağıt (GiresunAksu kağıt fb. KastamonuTaşköprü kağıt fabrikası, ZonguldakÇaycuma kağıt fabrikası)
*Balık		*Kıydan 800m.ye kadar yayvan yapraklı,15002000 m. arası iğne yapraklı ağaçlar, 2000m. üzerinde ise dağ çayırıları görülür.		*Kereste (Zonguldak Düzce, Bartın) *Cam(Sinop)
*Abant(Mudurnu çayı üzerinde)		*Türkiye'de en fazla ormana sahip olan bölgedir.(%32)En zengin bölümü batı Karadeniz'dir.		
*Yedigöller				
<u>Baraj Gölleri</u>				
*Almus (Baraj G.)				
*S.Uğurlu (Baraj G.)				
*H.Uğurlu (Baraj G.)				
*Altinkaya(Baraj G.)				
*Sarıyar (Baraj G.)				
*Kılıçkaya(Baraj G.)				



DOĞU ANADOLU					
NÜFUS VE YERLERME	AKARSULAR VE BARAJLAR	BÖLÜMLERİ VE İLLERİ		OVALAR	
*Yer şekilleri ve iklimin etkisiyle nüfus azdır. *Nüfus yoğunluğu en az olan bölgedir. *Nüfusun %80'i tarım ve hayvancılıkla uğraşır *Karadeniz'den sonra en fazla göç veren bölgedir. *Toplu yerleşme tipi görülür. *En sık nüfuslu bölümü Yukarı Fırat Bölümüdür. *En seyrek nüfuslu bölümü Hakkari bölümüdür.	*Aras (Hazar'a dökülür) *Kura (Hazar'a dökülür) *Karasu (Fırat'ı besler) *Murat (Fırat'ı besler) *Fırat (Basra Körfezi'ne dökülürKeban ve Karakaya Barajları) *Dicle (Basra Körfezi'ne dökülür Kıralkızı, Devegeçidi, Batman ve Ilısu Barajları) Kolları:Batman, Garzan, Botan, Zap suyu *Arpaçay (Çıldır gölünden kaynağını alır)	*ErzurumKars B. Erzurum, Kars Ardahan Iğdır *Yukarı MuratVan B Van Ağrı Muş	*Yukarı Fırat B. Malatya Bitlis Erzincan Bingöl Erzincan Tunceli *Hakkari Bölümü Hakkari şırnak	*Erzincan *Tercan *Aşkale *Erzurum *Pasinler *Horasan *Kağızman *Iğdır	*Elbistan *Malatya *Elazığ *Bingöl *Muş *Yüksekova *Başkale
MADEN VE ENERJİ	TARIM	ENDÜSTRİ		PLATOLAR	
		*Doğal Zartların olumsuzluğundan dolayı endüstri gelişmemiştir. *Sanayi bakımından en geri bölgedir. *Sanayi; tarım, hayvancılık ve madene dayalıdır. *Malatya, Elazığ, Erzurum ve Van'da et kombinaları vardır. *eker (Malatya, Muş, Erzurum, Van) *Çimento (Malatya, Erzurum, Van, Kars) *Yem,un ve arap (Malatya) *Yağ,peynir, süt tozu (Kars)		*Tunceli *Erzurum	*Kars *Ardahan
BİTKİ ÖRTÜSÜ	TURİZM	ÇÖLLER		DAĞLAR	
		*Van(Volkanik Set En büyük gölümüzdür) *Erçek *Nazik *Çıldır *Hazar(Tektonik göl) *Balık *Haçlı *Nemrut(Krater gölü) *Karakaya(Baraj gölü) *Keban(Baraj gölü)		*Köse *Kop *Allahuekber *Munzur *KarasuAras	*Güneydoğu Toroslar <u>Volkanik Dağlar</u> *Nemrut *Süphan *Tendürek *Ağrı
		HAYVANCILIK		İKİM	
Doğal bitki örtüsü bozkır(step)'dir. *Yaz yağışlarından dolayı çayırlara da rastlanır. *Yüksek dağ yamaçlarında ormanlar görülür. *Kars, Sarıkamış, Hakkari, Güneydoğu Toroslar'da meşe ve çam ağaçları yer alır.		*Mera hayvancılığı gelişmiştir. *Büyükba (Erzurum Kars) *Küçükba (Alçak ovalarda) *Arıcılık (Hakkari, Kars, Bitlis) *ipek Böcekçiliği (Elazığ) *Büyükbaş hayvancılığın en fazla yapıldığı bölgedir.		Karasal iklim görülür. Karasallığın şiddeti kuzeydoğuya gidildikçe artar. (yüksekti ve denize uzaklık) *Yazlar sıcak ve kurak, kışlar çok soğuk ve kar yağışlı *Kış sıcaklıkları 35 dereceye düşer. *Güneye ve batıya doğru sıcaklık artar. *Karlar uzun süre yerde kalır. *ErzurumKars Yöresinde yaz yağışları görülür	

GÜNEYDOĞU ANADOLU			
DAĞLAR	AKARSULAR VE BARAJLAR	OVALAR	PLATOLAR
*Karacadağ 1955m.(Volkanik) *Raman Dağı *Mazı Dağı *MardinMidyat Eşiği	*Fırat (kolları:Nizip ve Göksu) (Atatürk Barajı) *Dicle (kolları:Botan Garzan,Batman) (Devegeçidi Barajı)	*Altınbaak (Harran) *Suruç *Batman *Ceylanpınar *Viranehir *Bozova *Birecik	*Gaziantep *Adıyaman *Şanlıurfa *Diyarbakır *Mardin
BÖLÜMLER VE İLLERİ	NÜFUS VE YERLEŞME	TARIM	HAYVANCILIK
*Dicle Bölümü 1.Diyarbakır 2.Batman 3.Mardin 4.Siirt *Orta Fırat Bölümü 1.Gaziantep 2.Adıyaman 3.Şanlıurfa	*Ülkenin en az nüfuslu bölgesidir. *Nüfus yoğunluğu ülke ortalamasının üzerindedir.(sebebi: yüzölçümü azdır) *Kentsel nüfus kırsal nüfustan fazladır. *Toplu yerleşmeler ve kerpiç ev tipleri yaygındır. *En tenha yeri Fırat ve Dicle arasındaki kurak yerler ile Karacadağ çevresidir. *En sık nüfuslu yerler: Gaziantep, Adıyaman, Mardin Eşiği ve Güneydoğu Toroslar çevresidir.	*Kırmızı Mercimek (Şanlıurfa,Diyarbakır, Mardin) *Bölge kırmızı mercimek üretiminde 1. sıradadır. *Antep fıstığı (Gaziantep,Şanlıurfa, Mardin, Siirt) *Pamuk(Şanlıurfa, Adıyaman, Diyarbakır, Mardin, Gaziantep) *Tütün(Diyarbakır, Siirt) *Üzüm(G. Antep,Mardin Diyarbakır) *Buğday(Diyarbakır, Şanlıurfa) *Pirinç (Karacadağ civarı, Gaziantep) *Zeytin (Gaziantep civarı) *Sebze (Dicle nehri vadisi)	*Küçükba hayvancılık gelimlidir.Dicle bölümünde yapılmaktadır. En çok keçi ve koyun yetitirilir. *Kıl keçisi ve Tiftik keçisi en fazla Mardin Midyat eşiğinde ve Siirt'in dağlık kesimlerinde beslenir
ENDÜSTRİ	MADEN VE ENERJİ	TURİZM	İKLİM
*Tarım ve hayvancılığa dayalı sanayi gelimlidir. *Petrol rafinerisi (Mardin, Batman) *Bakır işletmesi (Diyarbakır, Ergani) *Çimento(Adıyaman, Gaziantep, Şanlıurfa, Mardin) *Kimya Sanayi (Gaziantep) *Oto montaj Sanayi (Gaziantep)	Petrol(Raman, Garzan, Batman, Kurtalan, Kahta, Diyarbakır, Nusaybin) *Fosfat(Mazıdağı) *Bakır(Diyarbakır, Ergani) *Linyit(Cizre,Silopi) *Manganez(Gaziantep)	*Tarihi özellikler dikkat çekmektedir. *Hasankeyf, Urfa Kalesi,Balıklı Göl, Nemrut Dağı Milli Parkı bölgedeki turistik alanlardır. *Diyarbakır Çermik Kaplıcaları da sağlık turizmi açısından önemlidir.	*Batıda Akdeniz iklimi görülür. *Batıdan doğuya gidildikçe karasal iklim görülür. *Şiddetli yaz kuraklığı ve çok soğuk kışlar görülür. *Buharlama fazladır. *Yıllık ve günlük sıcaklık farkı fazladır. *Sıcaklık batıdan doğuya ve güneyden kuzeye doğru azalır.
BİTKİ ÖRTÜSÜ			GÖLLER
*Genel olarak bozkırlar görülür. *Dağ eteklerinde meşe ormanlarına rastlanır. *Akarsu boylarında söğüt ve kavaklar görülür.			*Bölgede doğal göl bulunmaz. Baraj gölleri vardır. *Atatürk Barajı (Fırat) *Birecik Barajı (Fırat) *Devegeçidi Barajı (Dicle) *Batman Barajı (Dicle)

İÇ ANADOLU			
DAĞLAR	AKARSULAR VE BARAJLAR	OVALAR	PLATOLAR
*Sündiken *Elmadağ *İdris Dağı *Akdağ *Hınzır Dağı *Tecer Dağı Volkanik Dağlar *Karadağ *Karacadağ *Hasan Dağı *Melendiz Dağı *Erciyes Dağı	*Kızılırmak (Hirfanlı ve Kesikköprü Barajı) *Sakarya (Çubuk Barajı) *Porsuk *Delice <b>NÜFUS VE YERLEŞME</b> *Nüfus yoğunluğu Türkiye ortalamasının altındadır. *Nüfus ovalarda ve dağ yamaçlarında toplanmıştır. *Toplu yerleşmeler görülür. *Kerpiç evler vardır. *Tarımsal nüfus yoğunluğu düşüktür. *Bölgenin nüfus yoğunluğu en fazla olan bölümü Yukarı Sakarya Bölümüdür.(Sanayi ve ulaşımın gelişmiş olması) *Nüfus yoğunluğu en az olan bölümü Yukarı Kızılırmak Bölümüdür.(olumsuz yüzey şekilleri ve iklim)	*Konya *Kayseri *Ereğli *Çubuk *Yukarı Sakarya *Develi *Mürted *Eskişehir <b>TARIM</b> *Bölge;buğday, arpa, mısır, pancarı, elma ve patates üretiminde birincidir. *Buğday(Konya, Ankara,Eskişehir) *Arpa %45'i (Soğuk ve yüksek yerlerde) *şeker Pancarı %30'u (Eskişehir, Konya, Niğde, Kırşehir) *Elma(Bölge genelinde) *Patates %30'u (Nevşehir) *Ayçiçeği (Eskişehir, Kayseri) *Haşhaş (Akşehir ve Afyon'un iç Anadolu'da kalan topraklarında) *Armut, ceviz, üzüm	*Obruk (kalkerin a+ınmasıyla oluşmuştur) *Cihanbeyli *Haymana *Bozok *Uzunyayla *Yazılıkaya <b>HAYVANCILIK</b> *Bozkırların geniş yer kaplaması nedeniyle küçükbaş hayvancılık yapılır. *Koyun %35'i (Sivas,Konya) *Tiftik keçisi%75'i (Ankara ve çevresi) *Ahır ve besi hayvancılığı (Büyük kentlerin çevresi)
BÖLÜMLERİ VE İLLERİ			
*Konya Bölümü Konya Karaman Aksaray *Yukarı Sakarya B. Eskişehir Ankara *Orta Kızılırmak B. Kayseri Yozgat Niğde Nevşehir Kırşehir Kırıkkale *Yukarı Kızılırmak Sivas			
ENDÜSTRİ	GÖLLER	İKLİM	MADEN VE ENERJİ
*Lokomotif(E.şehir) *Uçak(Eskişehir,Ankara, Kayseri) *Dokuma(Ankara, Konya, Kayseri) *Halıcılık(Kayseri, Bünyan, Sivas) *şeker(Ankara, Kayseri, Eskişehir, Konya, Niğde) *Silah(Kırıkkale) *Petrol Rafinerisi (Kırıkkale Orta Anadolu Rafinerisi) *Otomotiv (Aksaray) *Çimento (Niğde, Konya, Sivas, Ankara) *Et ve süt ürünleri (Kayseri, Ankara, Konya, Sivas, Eskişehir) *Yan sanayi (Kırşehir, Kayseri, Yozgat, Sivas)	*Tuz Gölü (2. büyük göl) *Akşehir *Eber *Ilgın *Tuzla *Seyfe *Mogan(alüvyal set gölü) *Eymir(alüvyal set gölü) *Sultan Sazlığı <b>BITKİ ÖRTÜSÜ</b> *Doğal bitki örtüsü bozkır (Step)'dir. *Yağışın arttığı dağ yamaçlarında az miktarda orman görülür.	*Kurak iklim vardır. Deniz etkisi bölgeye sokulamaz. *Karasal iklim hakimdir. Yazlar sıcak ve kurak, kışlar soğuk ve kar yağışlıdır. *Konveksiyonel yağışların en fazla olduğu bölgedir. *En fazla yağış ilkbaharda, en az yaz ve sonbaharda görülür. <b>TURİZM</b> *Selçuklu ve Osmanlı döneminden kalma çok sayıda tarihi eser vardır. *Ürgüp8Göreme Peri Bacaları ve İhlara Vadisi bu bölgededir *Erciyes'te kayak merkezi vardır. *Ankara'da Anıtkabir, Etnografya müzesi yer almaktadır.	*Krom(Eskişehir, Sivas, Kayseri) *Linyit(Eskişehir, Ankara, Sivas) *Kaya Tuzu(Çankırı, Kırşehir, Tuz Gölü, Sivas, Kayseri) *Çinko(Kayseri, Sivas, Niğde) *Demir(Kayseri, Sivas) *Lületaş(Eskişehir) *Cıva(Konya-Sarayönü, Niğde) *Tuz (Tuz Gölü) *Kaya tuzu (Kırşehir, Çankırı)

MARMARA BÖLGESİ			
DAĞLAR	BÖLÜMLER VE İLLERİ	AKARSULAR VE BARAJLAR	TARIM
*Uludağ *Yıldız Dağları *Tekirdağ *Samanlı Dağları *Koru Dağı *Işıklar Dağı *Biga Dağları <b>KİMYA</b> istanbul ve Çanakkale Boğazları Rıa Kıyı Tipine örnektir. <b>PLATOLAR</b> *Çatalca *Kocaeli <b>ENDÜSTRİ</b> *Dokuma (Tekirdağ, Bursa,İstanbul) *Kağıt(Balıkesir, İzmit) *Petro"Kimya (İzmit Bursa, istanbul) *ilaç(istanbul) *Çimento(Kırklareli, Balıkesir istanbul) *Seramik(istanbul, Çanakkale, izmit) *şeker(Alpullu-Tekirdağ, Susurluk, Adapazarı) *arap ve rakı(Tekirdağ) *Suni ipek(Gemlik, Bursa, istanbul) *Suni gübre ve sülfürik asit (Bandırma)	*Yıldız Dağları B. Kırklareli *Ergene Bölümü Edirne Tekirdağ *Güney Marmara B. Çanakkale Balıkesir Bilecik Yalova *Çatalca-Kocaeli B. istanbul izmit Adapazarı <b>NÜFUS VE YERLEŞME</b> *En çok nüfusa sahip bölgedir. *Türkiye nüfusunun %25'i bu bölgede yaşar. *Yıldız Dağları bölümü, Çanakkale çevresi ve Trakya'nın içleri seyrek nüfusludur. *Nüfusun %80'i kentlerde yaar. Kırsal nüfus azdır. *Çatalca-Kocaeli Bölümünde Nüfus yoğunluğu fazladır.(Sebebi:Coğrafi konum) <b>KÖRFEZLER VE YARIMADALAR</b> *Erdek Körfezi *Bandırma Körfezi *Gemlik Körfezi *izmit Körfezi *Kapıdağ Y.adası (Tombolo) *Çatalca Y.adası *Kocaeli Y.adası *Armutlu Y.adası *Biga Y.adası *Gelibolu Y.adası	*Meriç *Ergene *Susurluk *Kocaçay *Gönen Çayı *Nilüfer Çayı *Ömerli Barajı (istanbul) *Elmalı Barajı (istanbul) *Alibey Barajı (istanbul) <b>OVALAR</b> *Ergene *Uzunköprü *Adapazarı *Bursa, Öneğöl *Karacabey *Balıkesir, Gönen *Pamukova <b>GÖLLER</b> *Sapanca *Terkos(Durugöl) (Kıyı Set Gölü-Lagün) *Küçük Çekmece (Kıyı Set Gölü-Lagün) *Büyük Çekmece (Kıyı Set Gölü-Lagün) *iznik *Ulubat *Manyas <b>BİTKİ ÖRTÜSÜ</b> *Çeşitlilik bakımında çok zengindir. *Marmara ve Ege kıyılarında Maki, Çatalca-Kocaeli'nde çalılık ve orman, Yıldız Dağlarında mee, kayın, gürgen ve çam ormanları vardır. *Ergene bölümünde bitki örtüsü azdır. Antropojen bozkırlar görülür. <b>MADEN VE ENERJİ</b> *Linyit(Trakya ve Güney Marmara, özellikle Çanakkale- Çan) *Bor(M.Kemalpaa, Susurluk, Bigadiç) *Doğalgaz(Trakya'da; Kırklareli, Hamitabat) *Volfram= Tungsten(BursaUludağ) *Mermer(Bilecik ve Marmara Adası) *Demir(Sakarya, Balıkesir) *Antimon,çinko, cıva(Balıkesir) *Bakır, kurşun (Çanakkale)	*Ayçiçeği (Ergene Havzası) *Zeytin(Ayvalık, Edremit ve Gemlik çevresinde sofralık zeytin üretilir) *Pamuk(Balıkesir) *ekerpancarı (Trakya, Adapazarı) *Buğday(Tüm bölgede yetiir. Özellikle Ergene ve Doğu Marmara'da) *Pirinç(Ergene ve Meriç havzalarında) *Mısır(Doğu Marmara ve Trakya) *Tütün(Adapazarı Ovası) *Fındık(Güney ve Doğu Marmara) *Kiraz(Adapazarı) *şeftali(Bursa) *Üzüm(Tekirdağ) <b>HAYVANCILIK</b> *Besi ve ahır hayvancılığı yapılır. *istanbul çevresinde kümes hayvancılığı yapılır. *Bursa'da ipekböcekçiliği *Trakya'da arıcılık *Boğazlar çevresinde balıkçılık yapılır. (Balıkların geçi alanı) *Yıldız dağları, Trakya, Balıkesir ve Çanakkale'de mera hayvancılığı yapılır. *Trakya'da Kıvırcık koyun, Güney Marmara'da Merinos koyunu yetitirilir. <b>TURİZM</b> *Uludağ'da kı turizmi yapılır. *Marmara ve Ege kıyılarında yaz turizmi yapılır. *İstanbul'da; Topkapı ve Dolmabahçe Sarayları, Anadolu ve Rumeli Hisarı, Yerebatan Sarnıcı, Ayasofya, Camiler gibi birçok tarihi eser vardır. *Balıkesir'de Manyas Kuş Cenneti vardır. *Yalova ve Bursa- Çekirge'de kaplıcalar vardır. *Edirne'de Selimiye Cami ve Uzunköprü yer almaktadır.



## YAĞIŞLAR

YÜKSELİM(KONVEKSİYON)  
YAĞIŞLARI

Isınarak yükselen havanın soğuması ile oluşan yağışlardır.

Ekvator çevresinde yıl boyunca orta enlemlerde ilkbahar ve yaz aylarında bu tip yağışlar görülür.

Türkiye'de ilkbahar ve yaz başlarında kuzeybatıdan gelen nemli ve soğuk hava, İç Anadolu'da ısınarak, yükselir ve yağış bırakır. Bu yağışlara kırkikindi yağmurları denir.

YAMAÇ(OROĞRAFİK)  
YAĞIŞLARI

Nemli hava kütlelerinin bir dağ yamacına çarparak yükselmesi sonucunda oluşan yağışlardır.

Orografik yağışlar en çok kıyıya paralel uzanan dağların denize dönük yamaçlarında görülür.

Türkiye'de Toroslar ve Kuzey Anadolu Dağları'nda yamaç yağışı belirgindir.

UYARI : Egemen rüzgar yönüne dik uzanan dağ yamaçları orografik yağışları alır.

## CEPHE YAĞIŞLARI

Sıcak ve soğuk hava kütlelerinin karşılaşma alanlarında oluşan yağışlardır. Yeryüzündeki yağışların önemli bir bölümünü bu tip yağışlar oluşturur. Batı ve Orta Avrupa ile okyanusal iklim bölgelerinde her mevsim, Akdeniz iklim bölgelerinde kış aylarında cephesel yağışlar görülür.

## YAĞIŞLARIN ÖZELLİKLERİ

Kıyı bölgelerinin nemliliği iç kesimlerden daha yüksektir. Bundan dolayı kıyı kesimlerde yağışlar fazla ve sıcaklık farkları azdır.

En az yağış alan bölgemiz İç Anadolu Bölgesidir. Sebebi ; etrafının dağlarla çevrili olmasıdır. En az yağış alan il Konya'dır (330 mm).

Karasal iklim bölgelerinde kışın görülen yağışlar genellikle kar şeklindedir. Türkiye'de karla örtülü gün sayısının en fazla olduğu bölge Doğu Anadolu Bölgesidir.

Orografik (yamaç) yağışları genelde Karadeniz ve Akdeniz Bölgelerinde görülür. Fakat en fazla Karadeniz Bölgesinde görülür.

İlkbahar ve yazın görülen yağışlar genelde Konveksiyon yağışı şeklindedir. En fazla İç Anadolu Bölgesinde görülür.

Bağıl nem en yüksek Doğu Karadeniz Bölümündedir. En düşük Güney Doğu Anadolu'dadır.

En fazla yağış alan bölge Karadeniz Bölümü Doğu Karadeniz, il Rize'dir (2400 mm). Rize'nin çok yağış almasında; güneyindeki yüksek dağların hakim rüzgar yönüne dik olması etkilidir.

En az yağış alan bölge İç Anadolu Bölgesi olmasına rağmen en kurak bölge Güney Doğu Anadolu Bölgesidir. Sebebi ; buharlaşmanın fazla olmasıdır.

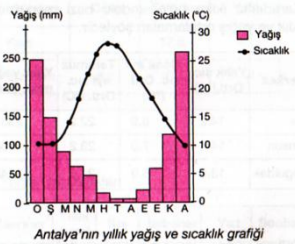
Türkiye'de kar örtülerinin yerde kalma süresi batıdan doğuya doğru artar. Kar yağışı ve don olayının en az görüldüğü bölgemiz Akdeniz Bölgesidir.

Türkiye'de kışın görülen yağışlar genelde cephesel kökenlidir. Bu tür yağış oluşumu en fazla Akdeniz Bölgesinde görülür.

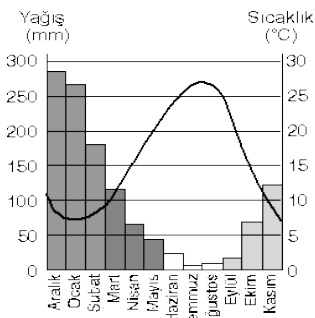
## YAĞIŞ GRAFİKLERİ

## ANTALYA

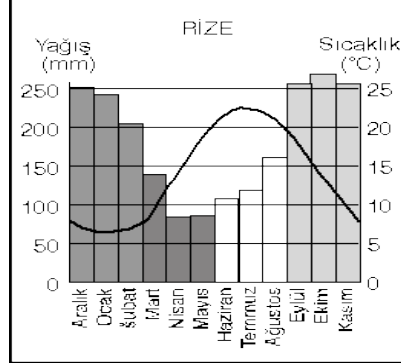
Merkez	İlkbahar	Yaz	Sonbahar	Kış
Anamur	16.5	0.5	20.9	62.1
İzmir	21.0	1.9	17.8	59.3



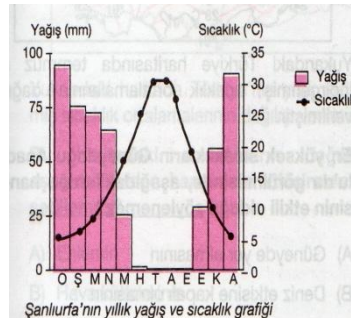
## MUĞLA



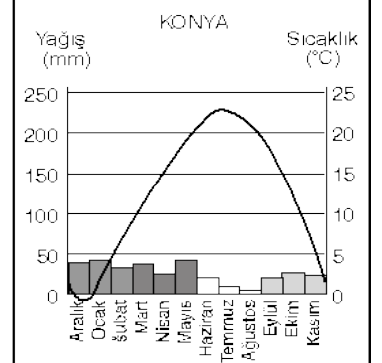
## RİZE



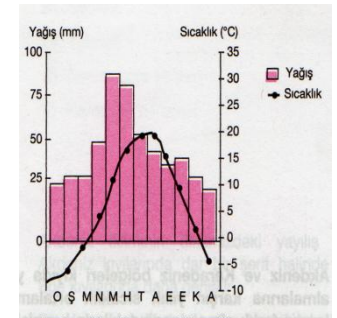
## ŞANLIURFA

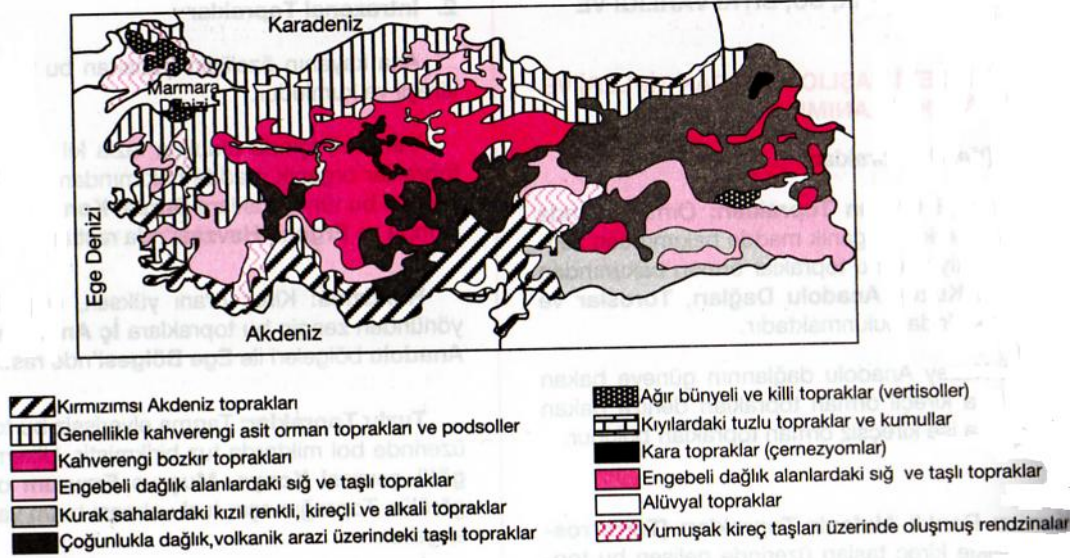


## KONYA



## KARS





### TOPRAK ÇEŞİTLERİ

<b>KIRMIZI RENKLİ AKDENİZ TOPRAKLARI (TERRA - ROSSA)</b>	Bu topraklar, Marmara Bölgesi'nin güney kesimi ile Ege Bölümü ile Akdeniz Bölgesi'nin tamamında görülmektedir. Kireçtaşı marn kil ve konglomera ve gnayslar üzerine oluşmuş topraklardır. Toprağın rengi kırmızı acık kırmızı ve sarı renktedir. Toprak iri taneli ve killidir. Toprak kireç taşı üzerinde oluşa bile kireçli bir yapıda değildir bunun sebebi yeterince yıkanmış olmasıdır. Toros dağlarında 1000 m den yüksek sahalarda toprağın rengi organik madde birikiminden dolayı koyulaşarak kırmızımsı kahve ve kahverengine dönüşmektedir.
<b>KAHVERENGİ ORMAN TOPRAKLARI</b>	Bu topraklar, Karadeniz Bölgesinde, İç Anadolu'da 1200 m'den Yüksek alanlarda Trakya'nın kuzeyinde Yıldız Dağlarında İç Batı Anadolu'da ve Güney Doğu Toroslar'da yaygındır. Orman örtüsünün altında geliştiği için toprak organik madde bakımından zengindir ve koyu renklidir. Yağışın fazla olduğu eğimli alanlarda toprak asitli reaksiyon göstermektedir.
<b>PODSOLÜMSÜ ve PODZOL TOPRAKLAR</b>	Yıllık ortalama sıcaklığın 8°C'nin altında ve yıllık yağış miktarının 1000 mm'üzerinde olduğu nemli çok nemli - soğuk ortamlarda kayın, sarıçam ve ladin ormanlarının altında gelişme göstermektedir. Bolu Aladağlar'da, Yıldız ve Doğu Karadeniz Dağlarında ve Uludağ'ın yüksek kesimlerinde bu topraklara sıkça rastlanır. Bu topraklar fazla yağıştan dolayı fazlaca yıkanmışlardır. Fazla yıkanmadan dolayı toprak asit reaksiyonludur ve besin maddeleri bakımından oldukça fakirdir.
<b>SİEROZEMLER</b>	Yıllık ortalama yağışın 300 mm'nin altında Konya ovasının doğu kesiminde görülen toprak çeşididir. Toprak organik madde bakımından oldukça fakirdir bu topraklar yıkanmanın azlığından dolayı açık renklidir. Karbonat birikiminden ve yıkanmanın azlığından dolayı toprak alkali reaksiyon gösterir.
<b>KAHVERENGİ STEP TOPRAKLARI</b>	Yıllık ortalama yağışın 400 mm altında ve yıllık ortalama sıcaklığın 8 - 12 °C'sinde değiştiği İç Anadolu Bölgesi'nde, Doğu Anadolu ovalarında step ve uzun boylu step örtüsü altında gelişme gösteren topraklardır. Yağış azlığından dolayı yıkanma miktarı azdır ve buna bağlı olarak karbonatlar topraktan uzaklaşmamıştır. Bu topraklar alkali reaksiyon gösterirler. Bu toprakların rengi kahve koyu kahve sarımsı kahve olup üzerinde genel olarak kuru tarım yapılmaktadır.
<b>KESTANE VE KIRMIZIMSİ KESTANE RENKLİ TOPRAKLAR</b>	Yıllık ortalama yağışın 400 mm'üzerinde, yıllık ortalama sıcaklığın 6 - 10 °C'sinde bulunduğu İç Anadolu'nun platolarında, İç Batı Anadolu ve Doğu Anadolu'da uzun boylu ot ve vejetasyonunun altında gelişmişlerdir. Bu topraklar organik madde bakımından oldukça zengindir ve taneli yapıdadır. Üzerlerinde tahıl tarımı yapılmaktadır. Bu topraklar nispeten yıkanmış olduklarından dolayı karbonat bakımından fakir sayılırlar ve hafif asit reaksiyon gösterirler.
<b>KIRMIZIMSİ KAHVERENGİ TOPRAKLAR</b>	Güneydoğu Anadolu Bölgesi'nin tipik toprakları olan kırmızımsı kahverengi topraklar yarı kurak karasal iklim şartlarının etkili olduğu step vejetasyonu altında oluşmuşlardır. Sıcaklığın fazla olması ve demirin iyi oksitlenmesini sağladığı için toprak kırmızı renk almıştır. Bu toprak üzerinde genellikle tahıl tarımı yapılmaktadır.
<b>ÇERNEZYOMLAR</b>	Yıllık ortalama sıcaklığın 3 - 6 °C, yıllık ortalama yağışın 500 - 700 mm'arasında değiştiği Erzurum - Kars dolaylarında 1600 - 2000 m yükseklikteki plato alanlarında bazalt ve neojen karasal depoları üzerinde gelişmiştir. Bu topraklar üzerinde 1 m yi bulan çayır örtüsünden oluşan organik madde sıcaklığın azlığından dolayı yeterince ayrışmamaktadır. Toprağın üst kısmı organik madde bakımından zengin alt kısmı ise (1 m altı) kireç bakımından zengindir. Bu topraklar dünyanın en verimli toprakları olarak kabul edilir ama sıcaklığın yetersiz oluşundan dolayı üzerinde sadece sıcaklığın yeterli olduğu alanlarda tahıl tarımı yapılır.

<b>DEVAMLILIK</b> <b>YERLEŞME</b>	<b>MAHALLE</b>	Köy olma potansiyeli en yüksek köy altı yerleşmesidir. Hane sayısı 5 ile 30 arasında değişir. Batı Anadolu, Marmara, Batı Karadeniz, Akdeniz'de mahallelere sık rastlanır.
	<b>MEZRA</b>	Bir ya da birkaç evden oluşurlar. Geçim kaynakları tarım ve hayvancılıktır. Hayvancılık genellikle yüksek alanlarda yaygındır. İç Anadolu, Güneydoğu Anadolu, Doğu Anadolu ve Doğu Karadeniz'de yaygındır.
	<b>DİVAN</b>	Birlikte bir köy oluşturan mahallelerin her birine divan denir. Birbirlerinden uzakta kurulmuşlardır. Batı Karadeniz'de yaygındır.
	<b>ÇİFTLİK</b>	Bir ya da birkaç ev ve ahırdan oluşmuş köy altı yerleşmeleridir. Geçim, tarım ya da hayvancılık yoluyla. Trakya, Akdeniz, Ege ve İç Anadolu'da görülür.
<b>GEÇİCİLİK</b> <b>YERLEŞME</b>	<b>YAYLA</b>	En yaygın köy altı yerleşmesidir. Köy halkı yaz aylarında yaylaklara çıkarak hayvanların süt ve yünlerini değerlendirirler. Toroslar, Kuzey Anadolu Dağları, Ege Dağları, Doğu ve Güneydoğu Anadolu'da yaygındır.
	<b>AĞIL</b>	Küçükbaş hayvancılığın yaygın olarak yapıldığı İç ve Güneydoğu Anadolu'da yaygındır. Ağıllar koyun ve keçi
	<b>KOM</b>	Doğu Anadolu Bölgesi'nde yaygınlık gösteren komlar hayvan yetiştirmek için köylerden uzakta kurulan bir ev ahırdan oluşan yerleşmelerdir.
	<b>DAM</b>	Hayvancılık ön plandadır ancak az da olsa tarım yapılır. Ege Bölgesi, Göller Yöresi, Gökçeada ve Bozcaada'da yaygındır.
	<b>OBA</b>	Hayvancılık ile geçinen ailelerin kurduğu birkaç çadırdan oluşmuş yerleşmelerdir. Toroslar, Doğu ve Güneydoğu Anadolu'da yaygındır.

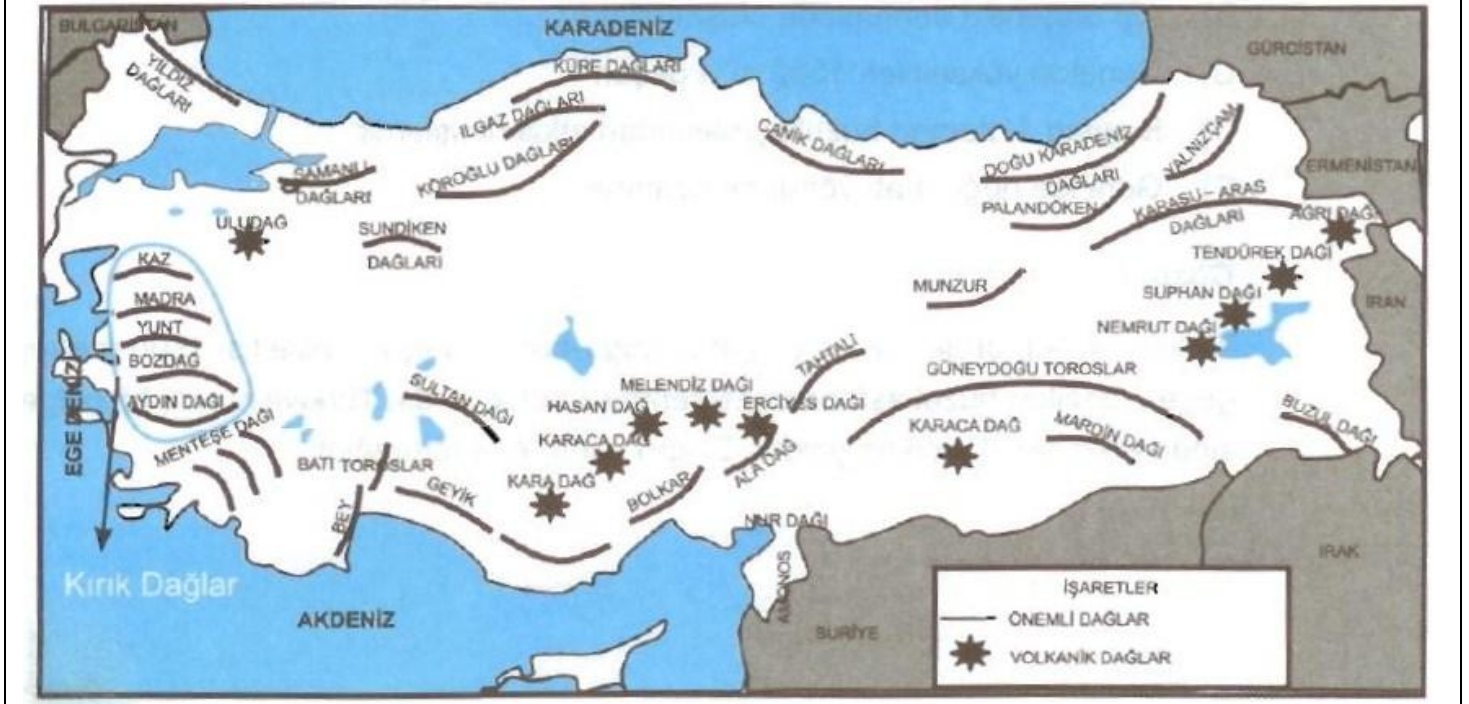
### TÜRKİYEDE RÜZGARLAR





ALÜVİYAL OVALAR	
AKDENİZ KİYİLERİNDE	Antalya, Silifke, Amik, Çukurova
EGE KİYİLERİNDE	Gediz, Bakırçay, Büyük ve Küçük Menderes
KARADENİZ KİYİLERİNDE	Bafra, Çarşamba, Adapazarı
İÇ BÖLGELERİMİZDE	Erbaa, Nispet, Bolu, Muş, Iğdır, Erzurum, Erzincan

## TÜRKİYEİN DAĞLARI



TÜRİZİM DALLARI	
KİMY	Bodrum, Marmaris, Fethiye, Kuşadası, Kemer Antalya, Çeşme, Side, Kaş, Ayvalık, Altınoluk
TERMAL	Çanakkale, Balıkesir, Bursa, Afyonkarahisar, Yalova, Kangal, Çeşme, Bolu, Pamukkale
KÜLTÜR	Beypazarı, Safranbolu, Birgi, Mardin, Şirince, Göynük, Midyat, Mudurnu, Cumalıkızık
TARİH	İstanbul, Truva, Gelibolu, Bursa, Assos, Aspendos, Alışar, Perge, Bergama, Efes, Gordion
KIŞ	Uludağ, Palandöken, Kartepe, Kartalkaya, Davraz, Erciyes, Ilgaz, Elmadag, Nemrut, Saklıkent
YAYLA	Uzungöl, Ayder, Zigana, Palovit, Namrın, Tekir, Çamlıhemşin
RAFTİNG	Çoruh, Köprüçay, Dalaman, Fırat, Dim çayı, Fırtına Deresi, Sakarya, Melen çayı
SPOR	İstanbul, Antalya, Side, Serik
KONGRE	İstanbul, İzmir, Ankara, İzmir, Nevşehir